

СОГЛАСОВАНО

УТВЕРЖДАЮ

Начальник отдела образования администрации
Приморского района Санкт-Петербурга

Заведующий ГБДОУ № 45
Руководитель образовательной организации

«10» 2022г.

О.В. Горячая



Е.Д. Спичак
(Ф.И.О.)

Приказ № 97п.1
«31» августа 2022 г.

СОГЛАСОВАНО

Начальник ОГИБДД УМВД России
по Приморскому району
Санкт-Петербурга

«10» 2022г.

В.А. Дуброва

ПАСПОРТ

дорожной безопасности образовательной организации

Государственное бюджетное дошкольное образовательное учреждение

детский сад № 45 комбинированного вида

Приморского района Санкт - Петербурга

(наименование образовательной организации, филиала образовательной организации)

2022 г.

ОБЩИЕ СВЕДЕНИЯ

Государственное бюджетное дошкольное образовательное учреждение детский сад № 45 комбинированного вида Приморского района Санкт - Петербурга

Тип образовательной организации¹: дошкольное учреждение

Юридический адрес ОО: 197349 г. Санкт–Петербург, пр. Королева, д. 24, к. 2, Литер А.

Фактический адрес ОО²: 197349 г. Санкт–Петербург, пр. Королева, д. 24, к. 2, Литер А.
197349, г. Санкт-Петербург, пр. Королева, д.27, корпус 3, литер А

Руководители

Должность	Фамилия, имя, отчество	Телефон
Директор (заведующий)	Спичак Елена Дмитриевна	(812) 303-35-44
Старший воспитатель	Ткачева Светлана Геннадьевна	(812) 303-35-44

	Должность	Фамилия, имя, отчество	Телефон
Ответственные работники муниципального органа управления образованием	Специалист первой категории отдела образования администрации администрации Приморского района Санкт-Петербурга	Сергеев Андрей Владимирович	(812) 417-42-19
Ответственные Госавтоинспекции	Старший инспектор отдела пропаганды ОГИБДД УМВД России по Приморскому району Санкт-Петербурга, капитан полиции	Ветрова Юлия Сергеевна	(812) 573-58-94

¹ Далее – ОО

² Если фактический адрес ОО отличается от юридического

	Должность	Фамилия, имя, отчество	Телефон
Ответственные работники за организацию работы по профилактике детского дорожно-транспортного травматизма в Приморском районе Санкт-Петербурга	Методист, руководитель районного опорного центра по ПДДТТ и БДД ГБУ ДО Дворец творчества детей и молодежи «Молодежный творческий Форум Китеж плюс»,	Киселева Алла Борисовна	(812) 409-88-95
Ответственные работники за организацию работы по профилактике детского дорожно-транспортного травматизма в ГБДОУ	Инструктор по физической культуре	Ластова Елена Владимировна	(812) 303-35-49
Руководитель или ответственный работник дорожно-эксплуатационной организации, осуществляющей содержание улично-дорожной сети	1. Глава МО «Озеро Долгое» 2. Начальник ОГИБДД УМВД России по Приморскому району СПб,	Бенеманский Дмитрий Вадимович. Дуброва Василий Александрович подполковник	(812) 307-05-01 (812) 348-43-99
Руководитель или ответственный работник дорожно-эксплуатационной организации, осуществляющей содержание технических средств организации дорожного движения	1. Глава МО «Озеро Долгое» 2. СПб ГКУ «Дирекция по организации дорожного движения Санкт-Петербурга» http://gudodd.ru/contacts/	Бенеманский Дмитрий Вадимович Директор: Мушта Валерий Николаевич	(812) 307-05-01 (812) 241-25-73 (812) 576-01-91 (многоканальный) (812) 576-01-90 (резервный)

Наличие отряда ЮИД нет

Количество обучающихся (воспитанников) 507

Наличие информационного стенда по БДД имеются в коридоре на первом и втором этаже

(если имеется, указать место расположения в ОО)

Наличие уголка по БДД в старших и подготовительных группах детского сада

Наличие кабинета (класса) по БДД нет

(если имеется, указать место расположения в ОО)

Наличие методической литературы и наглядных пособий (краткий перечень)

1. Дорожная азбука М.В. Дружинина М., 2008
2. Знакомим дошкольников с правилами дорожного движения Т.Ф. Саулина М. 2014
3. Основы безопасности жизни для малышей И.В. Колпакова М. 2012
4. Правила маленького пешехода Н. Никитин Ростов на Дону 2012
5. Что делать если? Л.В. Петрановская М. 2010
6. Безопасность Н.Н.Авдеева, О.Л.Князева, Р.Б. Стеркина, 2002
7. Баряева Л.Б. Дети на дороге. Правила дорожного движения в играх и упражнениях. Учебно – методическое пособие. СПб.2008
8. Данилова Т.И. Программа «Светофор» «Детство – пресс», 2009
9. Беляевскова Г.О., Е.А. Мартынова, О.Н. Сирченко, Э.Г. Шамаева, Правила дорожного движения для детей 3-7 лет (занятия, целевые прогулки, утренники, экскурсии) 2013
10. Всовиченко Л.А. «Ребенок на улице» цикл занятий для дошкольников по обучению правилам дорожного движения 2011
11. Лыкова И.А., В.А. Шипунова. Дорожная азбука, 2013
12. Старцева О.В., Школа дорожных наук (дошкольникам о правилах дорожного движения) 2012
13. Шаламова Е.И. Правила дорожного движения 2013
14. Черепанова С.Н. Правила дорожного движения - «Издательство Скрипторий 2003», 2009
15. Осторожно транспорт
16. Правила дорожного движения (ЗАО «Праздник»), 2013
17. Дорожные знаки (ЗАО «Праздник»), 2013
18. Правила дорожного движения Т.В. Антипова, 2011
19. С. Вохринцева, Обучающие пазлы «Транспорт». Дидактический материал «Транспорт» 2002
20. Плакаты

Наличие учебной площадки для проведения практических занятий по БДД

отсутствует

(если имеется, указать место расположения в ОО)

Наличие автобуса в ОО отсутствует

(при наличии автобуса)

Владелец автобуса _____ нет

(ОО, муниципальное образование и др.)

Количество занятий по БДД в каждой группе согласно плану образовательной деятельности, в каждой возрастной группе

В какой форме проводится обучение основам БДД: образовательная деятельность, дидактические игры, игры-драматизации, сюжетно-ролевые игры, чтение художественной литературы, наблюдение на прогулках, утренники, досуги, работа с родителями, режимные моменты, конкурсы

Телефоны оперативных служб:

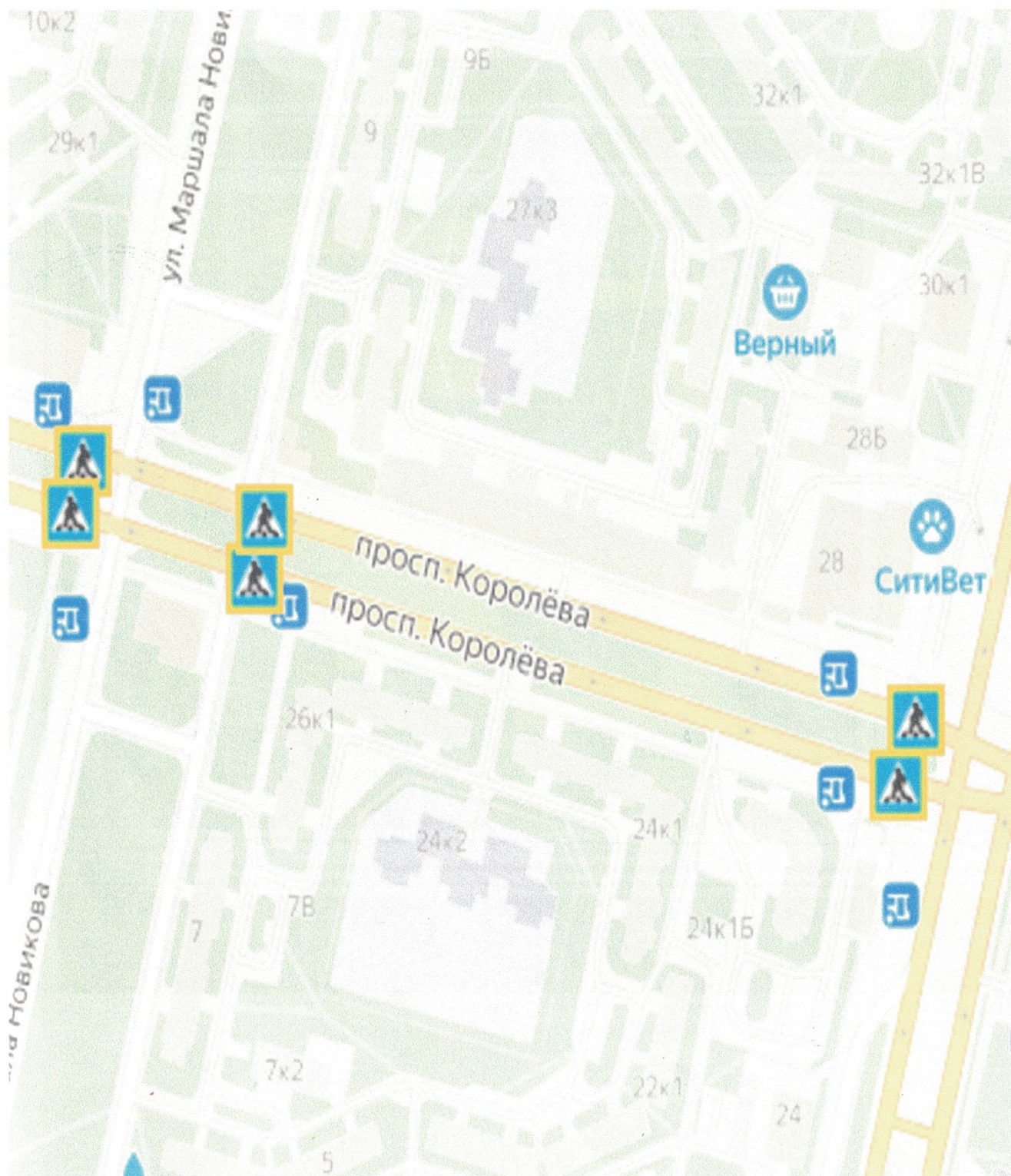
Единая служба спасения	112
Пожарная служба	01
Скорая помощь	03
Полиция	02
Госавтоинспекция	(812) 348-43-99
Диспетчерская служба Дирекции по организации дорожного движения	(812) 576-01-91

Дежурная служба администрации Приморского района (812) 430-42-48

(другие необходимые телефоны)

1. ПЛАН-СХЕМЫ ОО

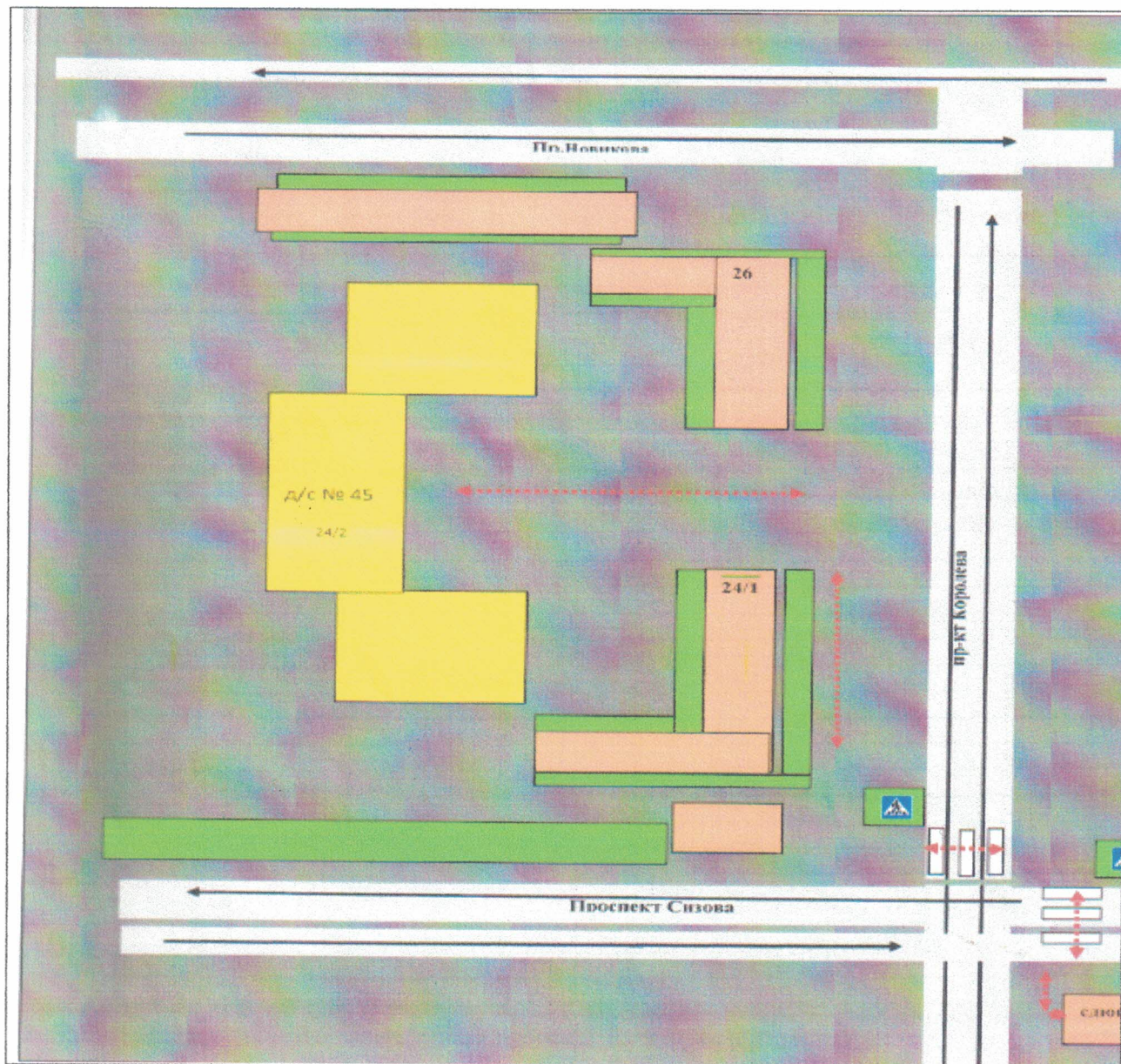
1.1. План-схема района расположения ОО. Пути движения транспортных средств и детей³








³Моделирующая программа размещена по адресу: <http://passportbdd.ru/>, режим доступа – свободный

1.2. Схема организации дорожного движения в непосредственной близости от ОО (размещение соответствующих технических средств, маршруты движения детей, расположение парковочных мест автотранспорта)⁴

Пр-кт Королева д. 24 к. 2



⁴ Моделирующая программа размещена по адресу: <http://passportbdd.ru/>, режим доступа – свободный

	Жилая застройка
	Проезжая часть
	Тротуар
	Направление движения детей (воспитанников) в (из) образовательное учреждение
	Направление движения транспортных средств.

1.2. Схема организации дорожного движения в непосредственной близости от ОО (размещение соответствующих технических средств, маршруты движения детей, расположение парковочных мест автотранспорта)⁵


Пр-кт Королева д. 27 к. 3



⁵ Моделирующая программа размещена по адресу: <http://passportbdd.ru/>, режим доступа – свободный

1.3. Маршруты движения пешех организованных групп детей ОО (стадион, парк, спортивно-оздоровительный комплекс и др.)⁶

Пр-кт Королева д. 24 к. 2



⁶ Моделирующая программа размещена по адресу: <http://passportbdd.ru/>, режим доступа – свободный

1.3. Маршруты движения пешех организованных групп детей ОО (стадион, парк, спортивно-оздоровительный комплекс и др.)⁷

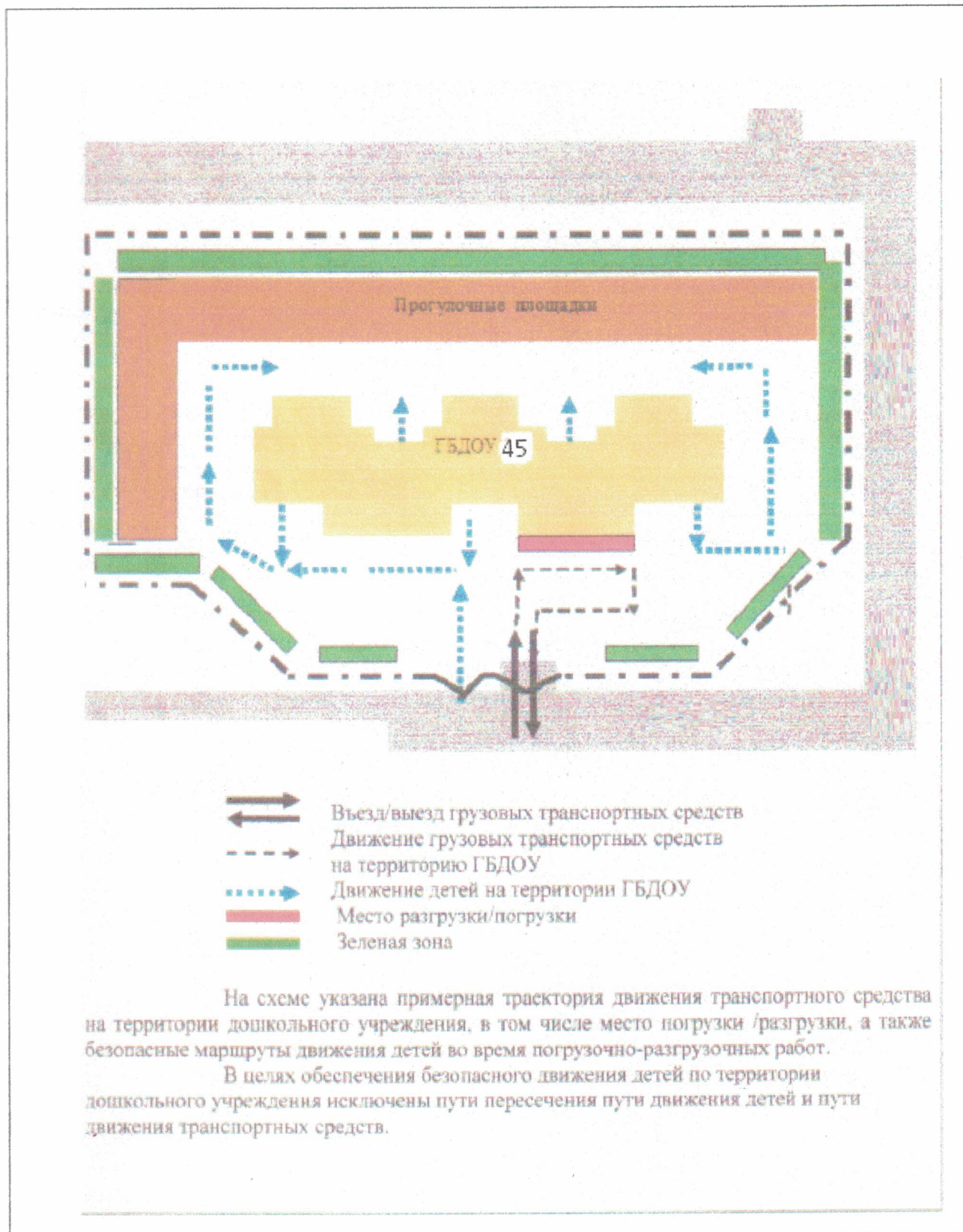
Пр-кт Королева д. 27 к. 3



⁷ Моделирующая программа размещена по адресу: <http://passportbdd.ru/>, режим доступа – свободный

1.4. Пути движения транспортных средств к местам разгрузки/погрузки и рекомендуемые пути передвижения детей по территории ОО⁸

Пр-кт Королева д. 24 к. 2



⁸ Моделирующая программа размещена по адресу: <http://passportbdd.ru/>, режим доступа – свободный

1.4. Пути движения транспортных средств к местам разгрузки/погрузки и рекомендуемые пути передвижения детей по территории ОО⁹

Пр-кт Королева д. 27 к. 3



⁹ Моделирующая программа размещена по адресу: <http://passportbdd.ru/>, режим доступа – свободный

2. Данные заполняемые Госавтоинспекцией

Организация надзора за эксплуатацией транспортных средств _____

Дата и место проверки выполнения установленных требований при эксплуатации транспортного средства _____

Выявленные нарушения _____

Сведения об изменениях, внесенных в паспорт дорожной безопасности ОО

Иные сведения

ПОЛОЖЕНИЕ О ПАСПОРТЕ ДОРОЖНОЙ БЕЗОПАСНОСТИ ОО

1. Паспорт дорожной безопасности образовательной организации¹⁰ является основным документом, систематизирующим сведения о деятельности образовательной организации по обеспечению безопасности обучающихся на прилегающих к образовательной организации дорогах общего пользования и внутриквартальной территории.

Паспорт дорожной безопасности обязаны иметь все образовательные организации Санкт-Петербурга.

2. Бланки Паспорта изготавливаются по единому для Санкт-Петербурга образцу и оформляются на русском языке.

3. Заполнение Паспорта осуществляется администрацией образовательной организации с учетом требований настоящего положения.

4. Титульный лист Паспорта должен содержать следующие данные:

- наименование образовательной организации в соответствии с Уставом образовательной организации;
- реквизиты (ФИО, дата утверждения) представителя Районной администрации;
- реквизиты (ФИО, дата утверждения) руководителя образовательной организации;
- реквизиты (ФИО, дата утверждения) ответственного руководителя отдела ГИБДД У МВД России;
- год подготовки Паспорта.

5. В Паспорт вносятся следующие сведения об образовательной организации:

Общие сведения:

- Наименование ОО;
- Тип ОО;
- Местонахождения адрес ОО;
- Фактический адрес ОО (если отличается от юридического);
- Руководители ОО
- Ответственный (-ые) от отдела ГИБДД У МВД России;
- Ответственные за мероприятия по профилактике детского травматизма образовательной организации, РОЦ БДД (телефон, адрес);
- Количество учащихся в образовательной организации;
- Наличие уголка по БДД (если имеется, указать место расположения);
- Наличие класса по БДД (если имеется, указать место расположения);
- Наличие автогородка (площадки) (если имеется);
- Наличие школьного автобуса в ОО;
- Расписание занятий в ОО;
- Телефоны оперативных служб.

¹⁰ (Далее – Паспорт)

План-схемы:

- План-схема района расположения ОО. Пути движения транспортных средств и детей;
- Схема организации дорожного движения в непосредственной близости от ОО (размещение соответствующих технических средств, маршруты движения детей, расположение парковочных мест автотранспорта);
- Маршруты движения пеших организованных групп детей ОО (стадион, парк, спортивно-оздоровительный комплекс и др.);
- Пути движения транспортных средств к местам разгрузки/погрузки и рекомендуемые пути передвижения детей по территории ОО;
- Маршрут движения школьного автобуса по маршруту «Дом – Образовательная организация – Дом» (с указанием остановок);
- Место посадки/высадки обучающихся у ОО;
- Паспорт может содержать и ряд других схем.

6. Действие Паспорта ограничивается 3 годами и дополняется или корректируется по мере внесения изменений в документальные сведения, включенные в Паспорт, с указанием причин и даты их внесения (например, завершение реконструкции или капитального ремонта, изменение схемы, и другие.).

7. Актуализация данных осуществляется ежегодно по состоянию на 1 января текущего года. Паспорт регистрируется в установленном делопроизводством порядке, ведется отдельным переходящим делом.

8. Ранее заведенный паспорт хранится 3 года, уничтожается в установленном порядке и проходит процедуру повторного согласования.

9. Паспорт размещается на сайте образовательной организации в виде титульного листа, листа согласования и листа корректировок.

10. Копия «План-схемы района расположения ОО. Пути движения транспортных средств и детей», содержащаяся в Паспорте должна быть размещена на стенде в доступном для родителей месте в фойе образовательной организации. Там же располагается книга «Предложений по организации дорожного движения вблизи образовательной организации».

11. Паспорт хранится в сейфе в служебном кабинете руководителя образовательной организации.

12. Паспорт переоформляется по окончании его срока действия, повреждении и невозможности дальнейшего ведения. В новый Паспорт переносится информация, не утратившая актуальность на момент его переоформления.

ОГЛАВЛЕНИЕ

ОБЩИЕ СВЕДЕНИЯ	2
1. ПЛАН-СХЕМЫ ОО	6
1.1. План-схема района расположения ОО. Пути движения транспортных средств и детей.....	6
1.2. Схема организации дорожного движения в непосредственной близости от ОО (размещение соответствующих технических средств, маршруты движения детей, расположение парковочных мест автотранспорта).....	7
Пр-кт Королева д. 24 к. 2.....	7
Пр-кт Королева д. 27 к. 3.....	9
1.3. Маршруты движения пешех организованных групп детей ОО (стадион, парк, спортивно-оздоровительный комплекс и др.)	10
Пр-кт Королева д. 24 к. 2.....	10
Пр-кт Королева д. 27 к. 3.....	11
1.4. Пути движения транспортных средств к местам разгрузки/погрузки и рекомендуемые пути передвижения детей по территории ОО	12
Пр-кт Королева д. 24 к. 2.....	12
Пр-кт Королева д. 27 к. 3.....	13
2. Данные заполняемые Госавтоинспекцией	14
ПРЕДЛОЖЕНИЯ И ЗАМЕЧАНИЯ КОНТРОЛИРУЮЩИХ ОРГАНОВ ...	16
ПОЛОЖЕНИЕ О ПАСПОРТЕ ДОРОЖНОЙ БЕЗОПАСНОСТИ ОО	18